

## 5ºGEOGRAFÍA, Modificado 2º Periodo (ciclo escolar 2021 - 2022)

1.

### 1.- La ubicación geográfica y el relieve influyen en:

- A) El clima, la fauna y la vegetación de una región natural.
- B) Los movimiento de las placas tectónicas.
- C) Los movimientos de la Tierra
- D) Ninguna de las anteriores



2.

### 2.- Continental u oceánica son:

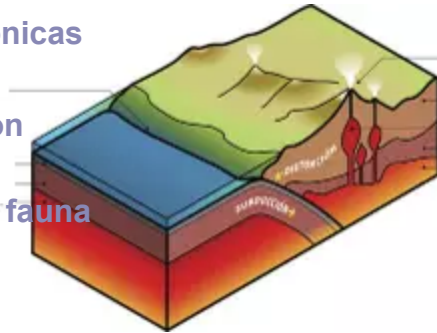
- A) placas tectónicas de la Tierra.
- B) tipos de relieve de la Tierra.
- C) valles y llanuras de la Tierra.
- D) flora y fauna de la Tierra.



3.

**3.- Son enormes bloques rígidos de la corteza terrestre.**

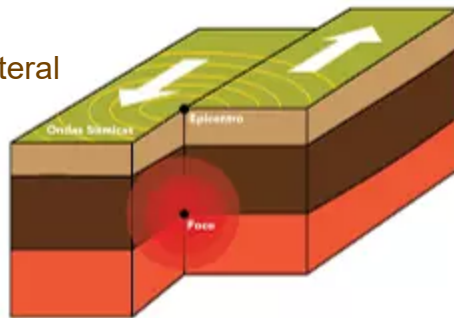
- A) Montañas y mesetas
- B) Placas tectónicas
- C) La vegetación
- D) La flora y la fauna



4.

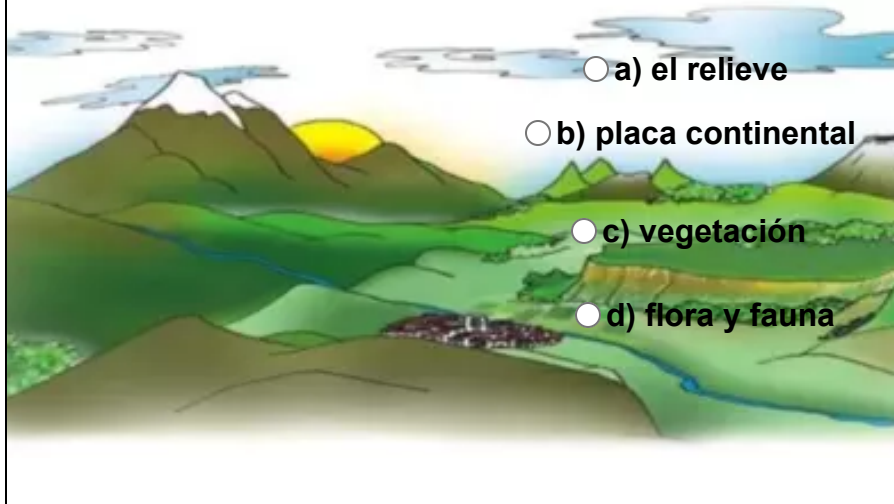
**4.- Es la opción que NO corresponde al movimiento de las placas tectónicas.**

- A) De supresión
- B) De deslizamiento lateral
- C) De separación
- D) De convergencia



5.

5.- Cuando se mueven las placas tectónicas modifican:



- a) el relieve
- b) placa continental
- c) vegetación
- d) flora y fauna

6.

6.- Lugar donde se produce un sismo:

- A) placas tectónicas
- B) ubicación geográfica
- C) relives
- D) depresiones



7.

7.- Los principales agentes de la erosión son:

- A) el agua y el viento
- B) las rocas y las cenizas
- C) la lava
- D) flora y fauna



8.

8.- El relieve puede ser:

- A) un riesgo para la población
- B) de convergencia
- C) continental u oceánico
- D) de deslizamiento

9.

**9.- Selecciona las palabras que completan el enunciado.**

Dos \_\_\_\_\_ partes de nuestro planeta están cubiertas por \_\_\_\_\_.

- A) cuartas - tierra
- B) quintas - fauna
- C) terceras - agua



10.

**10.-Se llaman aguas \_\_\_\_\_ porque casi no contienen\_\_\_\_\_**


- A) salada - sales
- B) dulces - azúcar
- C) dulces - sales



11.

11.- Las \_\_\_\_\_ son cuerpos de agua que se alimentan de los \_\_\_\_\_ y del \_\_\_\_\_.

- A) mantos acuíferos- ríos - lagunas
- B) océanos - lagunas - mares
- C) lagunas - ríos - mar



12.

12.- Los \_\_\_\_\_ son depósitos que se encuentran en el \_\_\_\_\_.

- A) ríos - superficie terrestre
- B) océanos - mares
- C) mantos acuíferos - subsuelo



13.

13.- Son las zonas más húmedas del planeta, ahí corren los ríos más caudalosos como el Amazonas y el Congo.

- a) Regiones templadas
- b) Regiones tropicales
- c) Regiones secas



14.

14.- La tundra pertenece a estas regiones.

- a) Regiones polares
- b) Regiones frías
- c) Regiones tropicales



15.

**15.- En esta región se encuentran plantas cactáceas que poseen hojas en forma de espinas para retener la humedad.**

- a) Regiones tropicales
- b) Regiones secas
- c) Regiones templadas



16.

**16.- De los siguientes países, cuál NO PERTENECE a Europa:**

MAPAMUNDI.ONLINE



- a) Paris
- b) Argentina
- c) Islandia
- d) Rusia

17.

**17.- Escribe las capitales de los siguientes países:  
Grecia, Turquía, Armenia, Mónaco.**



18.

**18.- La capital de Polonia es:**

- a) Bruselas
- b) Minsk
- c) Berlín
- d) Varsovia

19.

**19.- La capital de Macedonia es...**

- a) Francia
  - b) Ciudad del Vaticano
  - c) Kiev
  - d) Skopie
- 

20.

**20.- Estonia es la capital de...**

- a) Ankara
  - b) Tallín
  - c) Moscú
  - d) Oslo
-

21.

